


**МБУК «Корякская центральная библиотека им. К. Кеккетына»**



*Виртуальная выставка*  
**«Русский мореплавателъ  
Алексеѣ Чириковъ»**  
*320 лет со дня рождения*

Алексей Чириков (1703-1748)-  
мореплаватель, капитан-командор (1747),  
исследователь северо-западного побережья  
Северной Америки, северной части Тихого  
океана и северо-восточного побережья Азии.



# Первая Камчатская экспедиция (1725-1730)

Русский дворянин Алексей Чириков окончил Московскую навигационную школу (1715), Петербургскую морскую академию (1721). Получил чин унтер-лейтенанта и назначение на Балтийский флот Вооруженных сил России. В 1725г. произведен в лейтенанты и направлен помощником Витуса Беринга в Первой Камчатской экспедиции (1725-1730).



Предок: племянник ордынского царевича Беркея, святой Петр Ростовский


Герб семьи.




# *Первый отряд экспедиции под командой Чирикова вышел в путь 24 января 1725 года*



Прямо из Петербурга везли пушки, ядра, якоря, паруса и канаты, большое количество инструментов и различного оборудования. В пути обоз постоянно возрастал. Из Якутска, только одного продовольствия везли 6 тыс. пудов. Сухопутный маршрут экспедиции до Охотска составлял в общей сложности 9 тыс. километров. Дальше грузы везли на нартах людьми. Приходилось преодолевать горы, болота и совершенно дикие места. Только в начале января 1727 г. прибыли в Охотск.



## Плавания на боте «Святой Гавриил»



Алексей Ильич вел судовой журнал, который стал ценным источником информации о первой в России научной морской экспедиции. При его участии была составлена самая точная и достоверная на тот момент карта очертаний Тихоокеанского побережья Северо-Восточной Азии. Также к важным открытиям Первой Камчатской экспедиции следует отнести новые острова: Диомида, Святого Лаврентия, Ратманова. В Петербург экспедиция вернулась в 1730 г.



## 1733-1741-участник, и один из руководителей Второй Камчатской экспедиции



На пакетботах «Святой Петр» и «Святой Павел» экспедиция основала на полуострове Камчатка Петропавловскую гавань. В июле 1741г. корабли вышли из Авачинской бухты. В плавании суда Беринга и Чирикова потеряли друг друга и далее действовали самостоятельно.


15 июля 1741г. первым из европейцев А.И.Чириков достиг северо-западного побережья Америки, а затем прошел вдоль её берегов на север и на обратном пути открыл ряд островов Алеутской гряды, нанеся их на карту. Этот переход оказался очень тяжелым. Недостаток еды и питьевой воды, изнуряющая цинга стали причинами того, что в живых осталось только две трети команды. Тяжело заболел и сам Чириков. В октябре 1741 года было принято решение вернуться в Петропавловск.

В. Беринг вынужден был высадиться на необитаемом острове, где скончался 8 декабря 1741г.



*Летом 1742 года «Святой Павел» вновь вышел в открытое море в попытке отыскать пакетбот Беринга «Святой Петр»*

Во время зимней стоянки А. Чириков не терял времени даром и постоянно вел метеонаблюдения, изучал местную флору и фауну, пытался отыскать залежи полезных ископаемых. Подорванное цингой здоровье вынудило Чирикова вернуться в Санкт-Петербург.



## *Завершил научные результаты Первой и Второй Камчатских экспедиций*

В 1746г. Чириков вернулся с Дальнего Востока. Назначен руководителем Морской Академии. Вместе с С. Малыгиным, Д.и Х. Лаптевыми, С. Хитрово и И.Елагиным была создана «Карта Генеральная Российской империи, северных и восточных сибирских берегов, прилежащих к Северному Ледовитому и Восточному океанам, с частью вновь найденных через морское плавание западных американских берегов, и острова Японы». Эта карта - национальное достояние нашего Отечества! В 1747г. Алексей Ильич был пожалован в капитан-командоры. 24 мая 1748г. капитан-командор А.И. Чириков скончался.

Именем А. Чирикова названы мысы на полуострове Старицкого и на Чукотке, в Японии и на Алеутских островах, а также подводная гора и остров в Тихом океане перед южным побережьем Аляски, село Чириково в Саратовской области.

